

秋 田 自 動 車 道

黒 沢 地 区 用 地 測 量

参 考 図

令和 7 年 5 月

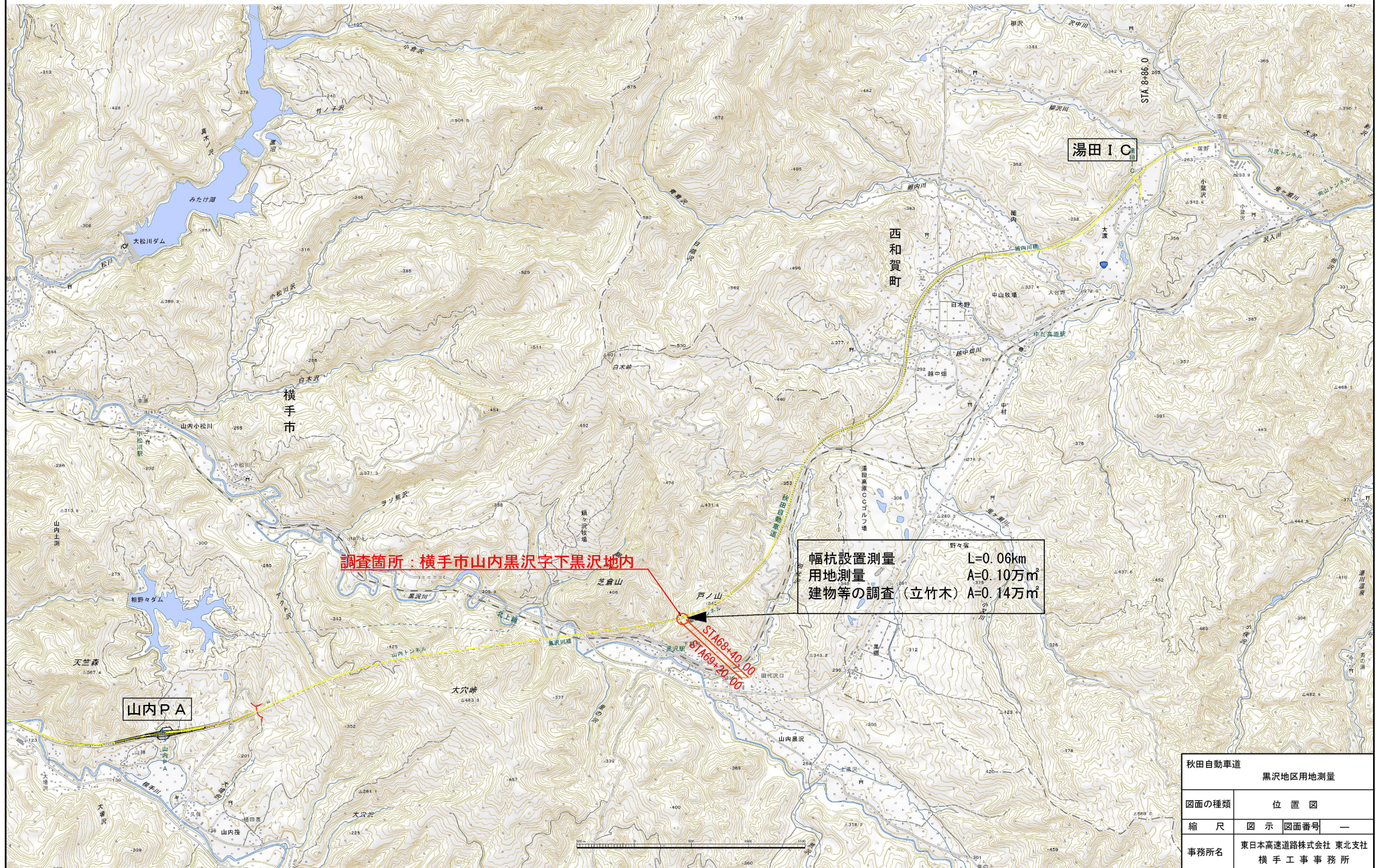
東日本高速道路株式会社 東北支社
横 手 工 事 事 務 所

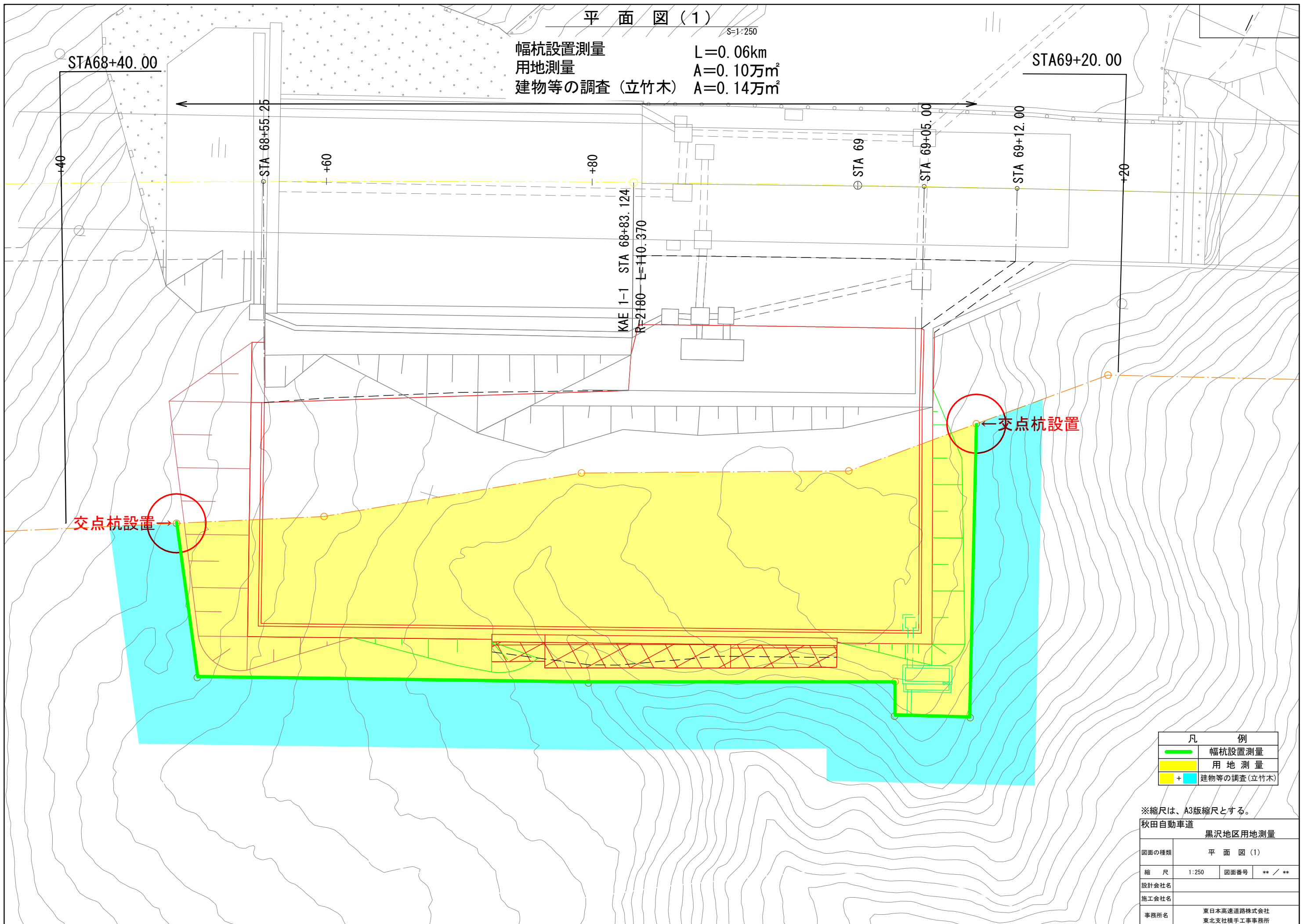
目 次

1. 位 置 図	1
2. 平面図（1）	2
3. 平面図（2）	3

位置図

S=1/30,000





凡 例	
—	幅杭設置測量
 	用地測量
 + 	建物等の調査 (立竹木)

※縮尺は、A3版縮尺とする。			
秋田自動車道 黒沢地区用地測量			
図面の種類	平 面 図 (1)		
縮 尺	1:250	図面番号	** / **
設計会社名			
施工会社名			
事務所名	東日本高速道路株式会社 東北支社横手工務事務所		

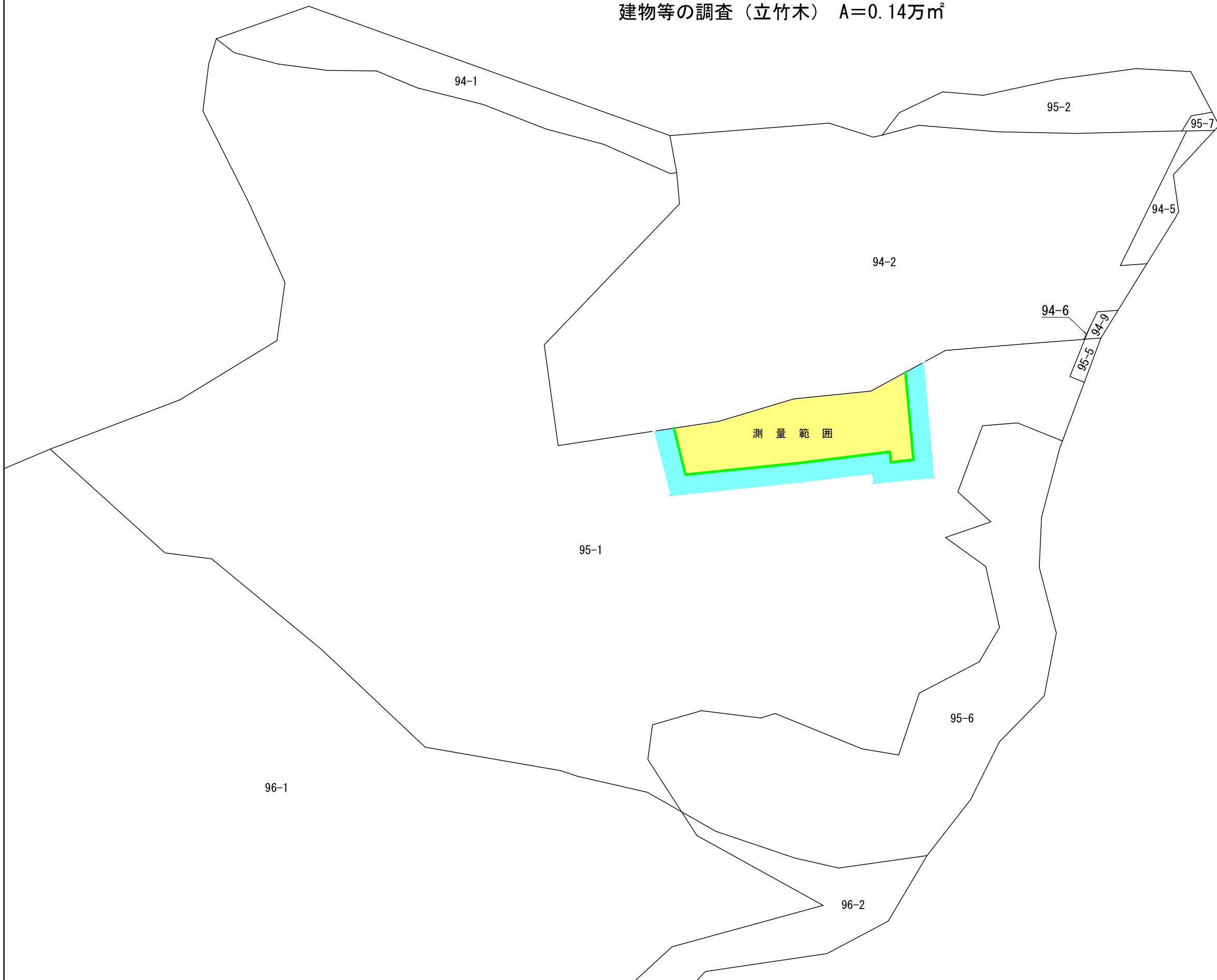
10m

平 面 図 (2)

S=1:1000

幅杭設置測量 L=0.06km
用地測量 A=0.10万㎡
建物等の調査（立竹木） A=0.14万㎡

/



凡 例	
	幅杭設置測量
	用 地 測 量
	建物等の調査（立竹木）

※縮尺は、A3版縮尺とする。

秋田自動車道 黒沢地区用地測量			
図面の種類	平 面 図 (2)		
縮 尺	1:1000	図面番号	** / **
設計会社名			
施工会社名			
事務所名	東日本高速道路株式会社 東北支社横手工事事務所		